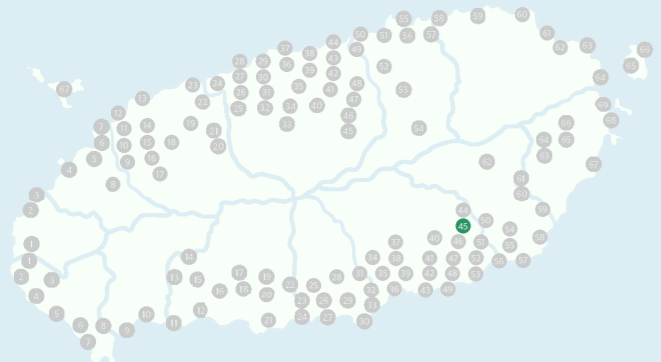


# 제주특별자치도 재해정보지도

45 남원읍 수망리



Jeju 제주특별자치도

## 재해대피정보 | 남원읍 수망리

### 대피장소

#### 안전대피장소

| 번호          | 대피장소명 | 주소 | 연락처 |
|-------------|-------|----|-----|
| 해 당 장 소 없 음 |       |    |     |

수용인원 - 명    면적 - m<sup>2</sup>

### 대피준비물

준비된 항목에 체크하세요!

- 모든 가족 구성원들은 반드시 비상용 가방을 준비해 두어야 합니다.
- 비상식량, 물, 응급약품, 라디오, 건전지, 호루라기, 충전기 등
- 손전등, 성냥, 라이터, 비상의료, 귀중품, 병따개, 화장지, 수건, 생리용품 등
- 여분의 자동차 키와 집 열쇠 세트
- 신용카드, 현금카드 및 현금
- 편안한 신발, 가벼운 우비, 얇은 담요, 보온력이 좋은 옷 등
- 가족 연락처 및 행동 요령, 지도 등이 있는 재해정보지도 또는 수첩

### 대피장소

#### 안전대피장소

| 번호          | 대피장소명 | 주소 | 연락처 |
|-------------|-------|----|-----|
| 해 당 장 소 없 음 |       |    |     |

#### 의료기관현황

| 번호          | 의료기관명 | 주소 | 연락처 |
|-------------|-------|----|-----|
| 해 당 장 소 없 음 |       |    |     |

### 침수예상지역 대피기준

- 하천범람: 계획빈도(100년) 강우 고려
- 내수침수: 방재성능목표 시간당 90mm 고려  
기왕최대강우 시간당 120.7mm 고려
- 해안침수: 계획빈도(50년) 폭풍해일고 고려

### 연 기관 정보

| 번호 | 기관명              | 주소                  | 연락처                        |
|----|------------------|---------------------|----------------------------|
| 1  | 제주특별자치도 재난안전대책본부 | 제주시 문연로 6           | 064-710-3671, 064-710-3655 |
| 2  | 서귀포시 재난안전대책본부    | 서귀포시 중앙로 105        | 064-739-7650               |
| 3  | 동부소방서 남원119센터    | 서귀포시 남원체육관로221번길 23 | 064-764-0119               |
| 4  | 남원파출소            | 서귀포시 태위로510번길 79-2  | 064-764-0112               |
| 5  | 남원읍사무소           | 서귀포시 남원읍 태위로 695    | 064-760-0502               |
| 6  | 수망리사무소           | 서귀포시 남원읍 태수로 599-36 | -                          |
| 7  | 서귀포시동부보건소        | 서귀포시 남원읍 태위로 527    | 064-760-6373               |
| 8  | 한국전력             | 제주시 문연로 36          | 123                        |
| 9  | 상수도(서귀포시)        | 서귀포시 중앙로 105        | 064-760-6631~37            |
| 10 | 한국전기안전공사         | 제주시 첨단로8길 86-9      | 1588-7500                  |
| 11 | 한국가스안전공사         | 제주시 첨단로 213-4       | 1544-4500                  |
| 12 | KT제주단            | 제주시 전농로 114         | 114                        |
| 13 | 제주지방기상청          | 제주시 일도일동 만덕로6길 32   | 064-909-3900               |

## 재해정보지도란?

### 정의

하천 홍수범람, 해안 및 도시침수 등을 기반으로 대피요령, 장소, 경로에 대한 각종 재해 관련 정보를 도민에 표시한 지도

### 목적

풍수해 예방 및 경감을 위해 침수가 예상되는 지역에서 신속한 대피 등 시민들의 재난 대처 능력을 고양시키기 위한

### 관련법령

「자연재해대책법」 제21조(각종 재해지도의 제작 활용)

### 활용방법

재난문자 및 기상예보를 참고하여 재해정보지도에 표기된 각종 침수구역의 접근을 지양하고 실제 침수 발생 시 대피경로 및 대피소를 미리 숙지하여 대피

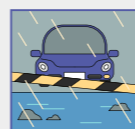
### 제작

제작 제주특별자치도 자연재난과(2024)  
T. 064-710-3962 | www.bangjae.jeu.go.kr

## 지도 보는 방법

| 구분 | 명칭          | 설명   |
|----|-------------|--|
|    | 과거 침수 발생지역  | 과거 침수가 발생하였던 지역                              |
|    | 내수침범람 위험지역  | 집중호우 시 침수가 예상되는 지역                           |
|    | 해안침수범람 위험지역 | 태풍 해일, 월파고로 침수가 예상되는 지역                      |
|    | 하천홍수범람 위험지역 | 하천 범람으로 침수가 예상되는 지역                          |
|    | 안전 대피장소     | 예상 침수지역에서 멀리 떨어진 장소에 해당 구군에서 임시주거시설로 지정한 대피소 |
|    | 긴급 대피장소     | 대피가 늦어질 경우 침수구역 안 또는 인근에서 대피할 임시장소           |
|    | 추가 대피장소     | 안전 및 긴급대피장소 외 대피소로 사용가능한 공공용도의 대피장소          |

## 국민행동요령



### 평상시 행동요령

호우는 하천 범람·침수 등을 통해 인명피해와 재산피해를 발생시킬 수 있기 때문에 가족이나 이웃과 함께 대비합니다.



### 호우특보 예보 시 행동요령

TV, 라디오, 인터넷 등에서 호우특보가 예보된 때에는 거주지역에 영향을 주는 시기를 미리 파악하고, 호우가 발생하기 전에 가족이나 지역주민과 함께 피해를 예방하기 위해 필요한 조치를 합니다.



### 호우특보 중 행동요령

호우가 시작된 때에는 신속히 안전한 곳으로 대피하고, 외출을 삼가며 이웃이나 가족과의 연락을 통해 안전 여부를 확인합니다.



### 호우 이후 행동요령

호우가 지나간 후에는 이웃 등 주변의 피해 상황을 확인하고, 가까운 주민센터 등에 피해를 신고하여 보수·보강을 하도록 합니다.

### 호우 기상특보 기준(기상청)

|     |   |
|-----|---|
| 주의보 | 3시간 강우량이 60mm 이상 예상되거나 12시간 강우량이 110mm 이상 예상될 때 |
| 경보  | 3시간 강우량이 90mm 이상 예상되거나 12시간 강우량이 180mm 이상 예상될 때 |

## 안전취약계층 대피계획 자기진단표

- 대피 조력자를 지정하였습니까?
- 언제, 어디서, 어떻게 도움을 받을지 조력자 외 미리 결정하였습니까?
- 본인이 자주 사용하는 건물마다 두가지 이상의 대피경로를 설정하였습니까?
- 건물 밖으로 대피가 어려울 경우를 대비하여 건물 내 안전한 장소를 미리 알아두었습니까?
- 인근 대비소와 대피경로를 알고 계십니까?
- 대피경로 계획 후 대피 조력자와 정기적으로 대피 훈련을 연습하였습니까?
- 장애 관련 용품, 문서, 비상용품, 개인용품으로 구성된 재난대비 소형가방을 준비하였습니까?
- 마스크와 물티슈, 고글형 안경, 전등, 호루라기, 건전지가 포함된 재난대비 소형가방을 준비하였습니까?
- 대피로 주변에 재난대비 소형가방을 비치하였습니까?
- 재난발생 시 도움을 쉽게 요청할 수 있도록 공공기관에 등록되어 있습니까?
- 주거지역 읍면동 지역자율방재단과 연락망이 연계되어 있습니까?





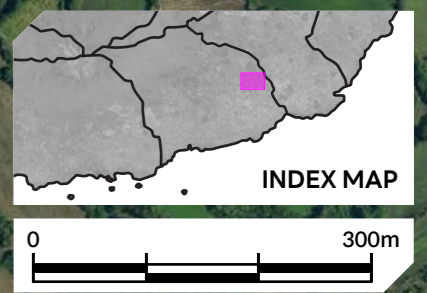


그림 알기 쉬운 재해정보지도 45

# 남원읍 수망리

- ### 재해지도범례
- 긴급대피장소      긴급대피방향
  - 안전대피장소      안전대피방향
  - 시군계      읍면계
  - 소방서      경찰서      의료원
  - 급경사지      저지대

### 침수예상 범례

단위:m

| 하천범람    | 내수침수    | 해안침수    |
|---------|---------|---------|
| ~0.3    | ~0.1    | ~0.5    |
| 0.3~0.5 | 0.1~0.2 | 0.5~1.0 |
| 0.5~1.0 | 0.2~0.3 | 1.0~1.5 |
| 1.0~1.5 | 0.3~0.4 | 1.5~2.0 |
| 1.5~2.0 | 0.4~0.5 | 2.0~2.5 |
| 2.0~2.5 | 0.5~0.6 | 2.5~3.0 |
| 2.5~3.0 | 0.6~0.7 | 3.0~    |
| 3.0~    | 0.7~0.8 |         |
|         | 0.8~0.9 |         |
|         | 0.9~1.0 |         |
|         | 1.0~1.5 |         |
|         | 1.5~    |         |